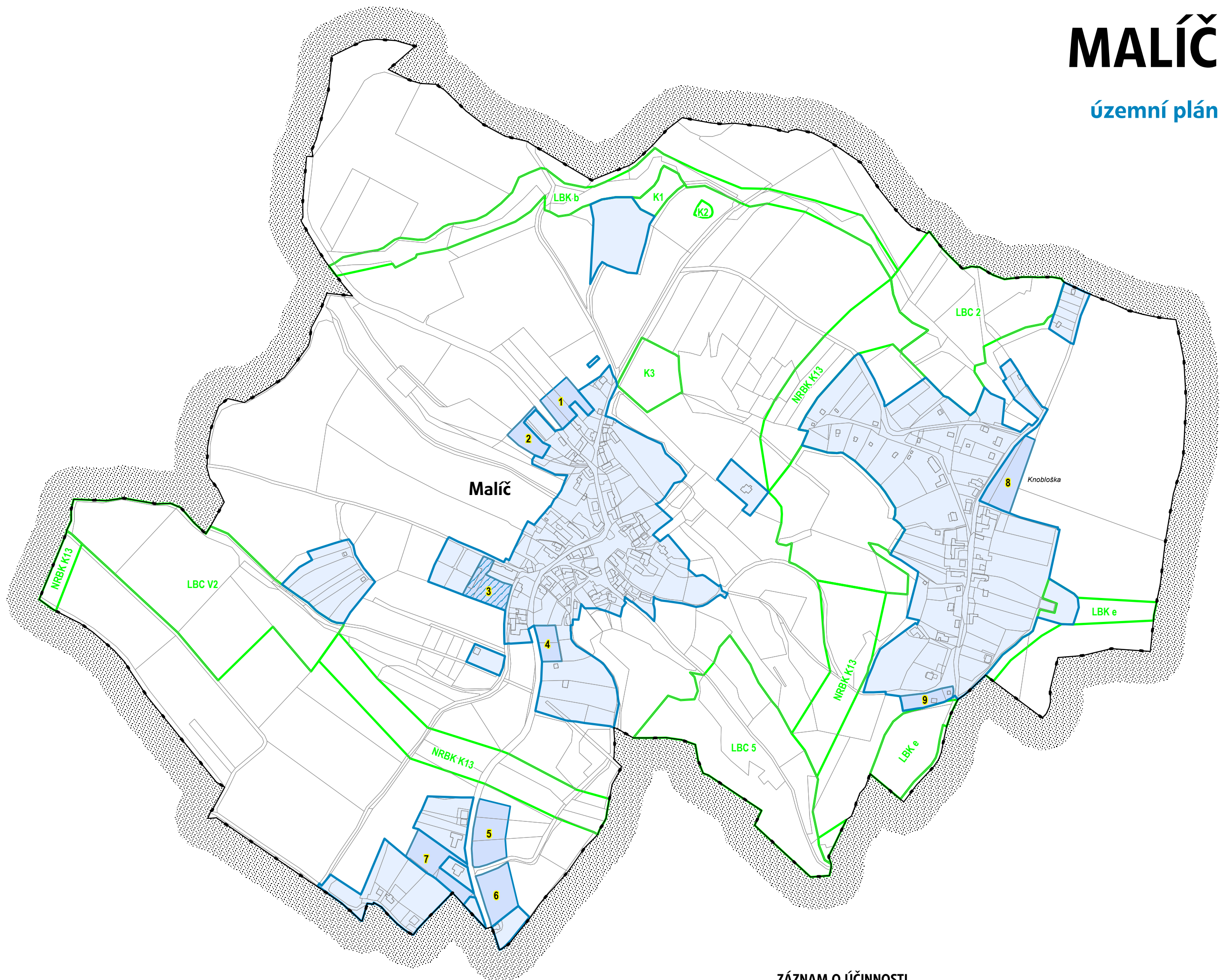


MALÍČ






územní plán



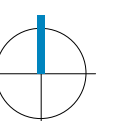
ZÁZNAM O ÚČINNOSTI

Správní orgán, který územní plán vydal:	Zastupitelstvo obce Malíč
Datum nabytí účinnosti územního plánu:	
Pořizovatel:	Městský úřad Litoměřice, úřad územního plánování
Jméno a příjmení, funkce oprávněné úřední osoby pořizovatele:	Bc. Ivana Pettingerová, referent úřadu územního plánování
Otisk úředního razítka:	Podpis:

Legenda

-  správní hranice obce Malíč
-  zastavěné území
-  zastavitelné plochy
-  plocha přestavby
-  plochy změn v krajině

0 250 m 500 m



Architekti Černí | urbanistický ateliér

OBJEDNATEL Obec Malíč

MÍSTO Malíč

AKCE

ÚZEMNÍ PLÁN MALÍČ

OBSAH

Základní členění území

PROJEKTANT Mgr. Ing. arch. Zdeněk Černý

VYPRACOVAL Ing. arch. Hana Černá

ČÁST výrok

DATUM leden 2020

MĚŘÍTKO 1 : 5 000

VÝKRES

A1

PÁRE 1 2 3 4