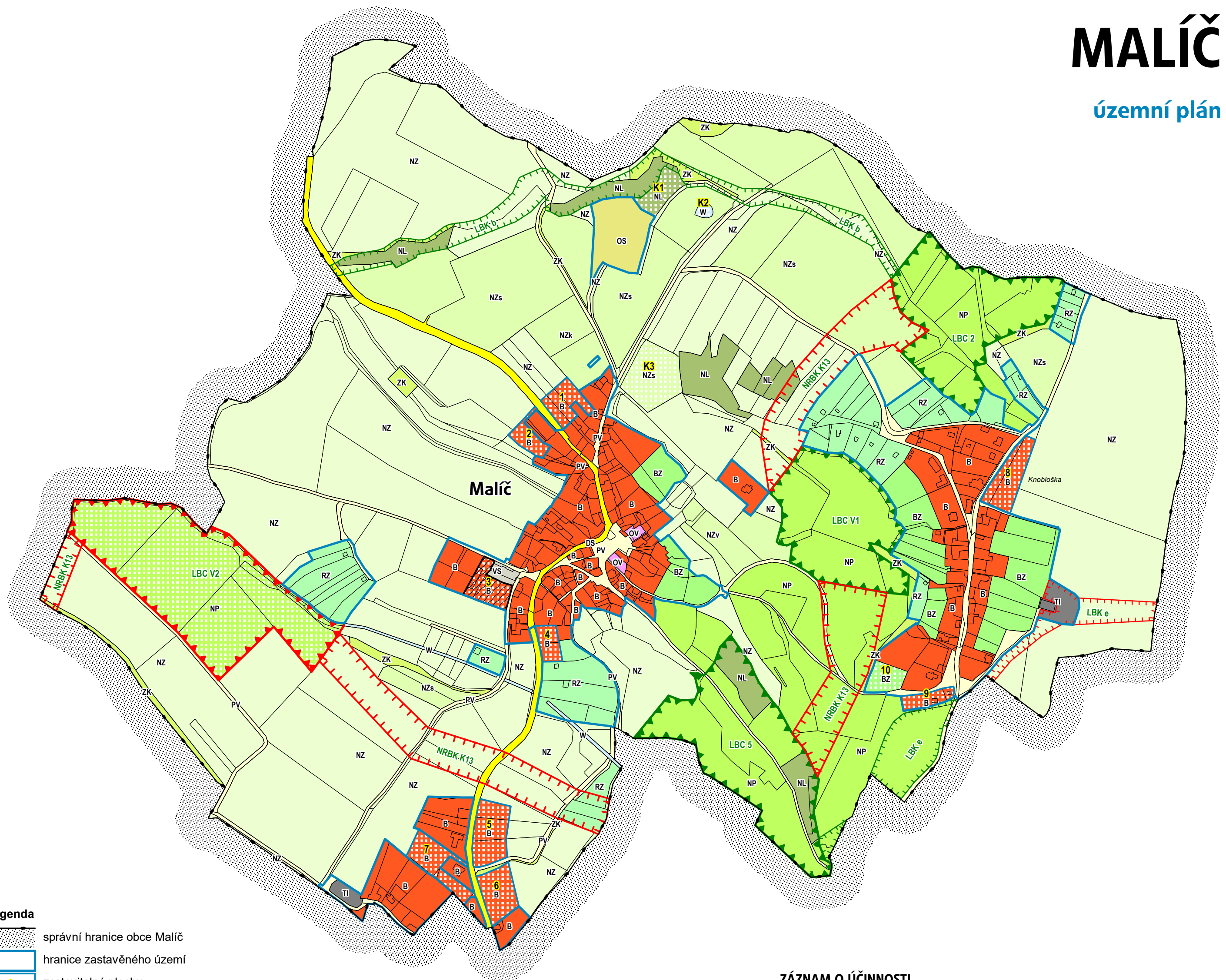






MALÍČ

územní plán



Legenda

-  správní hranice obce Malíč
-  hranice zastavěného území
-  zastavitelné plochy
-  plocha přestavby

Plochy s rozdílným způsobem využití

- | stabilizované plochy | plochy změn | |
|--|---|---|
|  |  | plochy bydlení |
|  |  | plochy bydlení - zahrady |
|  |  | plochy občanského vybavení |
|  |  | plochy občanského vybavení - sport |
|  |  | plochy veřejných prostranství |
|  |  | plochy rekreace - zahrady |
|  |  | plochy dopravní infrastruktury - silniční |
|  |  | plochy technické infrastruktury |
|  |  | plochy výroby a skladování |
|  |  | plochy vodní a vodohospodářské |
|  |  | plochy zemědělské |
|  |  | plochy zemědělské - vinice |
|  |  | plochy zemědělské - sady |
|  |  | plochy zemědělské - koně |
|  |  | plochy lesní |
|  |  | plochy přírodní |
|  |  | plochy zeleně krajinné |

Územní systém ekologické stability

- | stav | návrh | |
|--|---|---------------------------------------|
|  |  | nadregionální biokoridor k vymezení |
|  |  | lokální biocentrum funkční |
|  |  | lokální biocentrum k vymezení |
|  |  | lokální biokoridor funkční/k založení |

ZÁZNAM O ÚČINNOSTI

Správní orgán, který územní plán vydal:	Zastupitelstvo obce Malíč
Datum nabytí účinnosti územního plánu:	
Pořizovatel:	Městský úřad Litoměřice, úřad územního plánování
Jméno a příjmení, funkce oprávněné úřední osoby pořizovatele:	Bc. Ivana Pettingerová, referent úřadu územního plánování
Otisk úředního razítka:	Podpis:

0 250 m 500 m



Architekti Černí | urbanistický ateliér

OBJEDNATEL	Obec Malíč	PROJEKTANT	Mgr. Ing. arch. Zdeněk Černý
MÍSTO	Malíč	VYPRACOVAL	Ing. arch. Hana Černá
AKCE	ÚZEMNÍ PLÁN MALÍČ	ČÁST	výrok
OBSAH	Hlavní výkres	DATUM	leden 2020
		MĚŘÍTKO	1 : 5 000

VÝKRES

A2

PÁRE 1 2 3 4