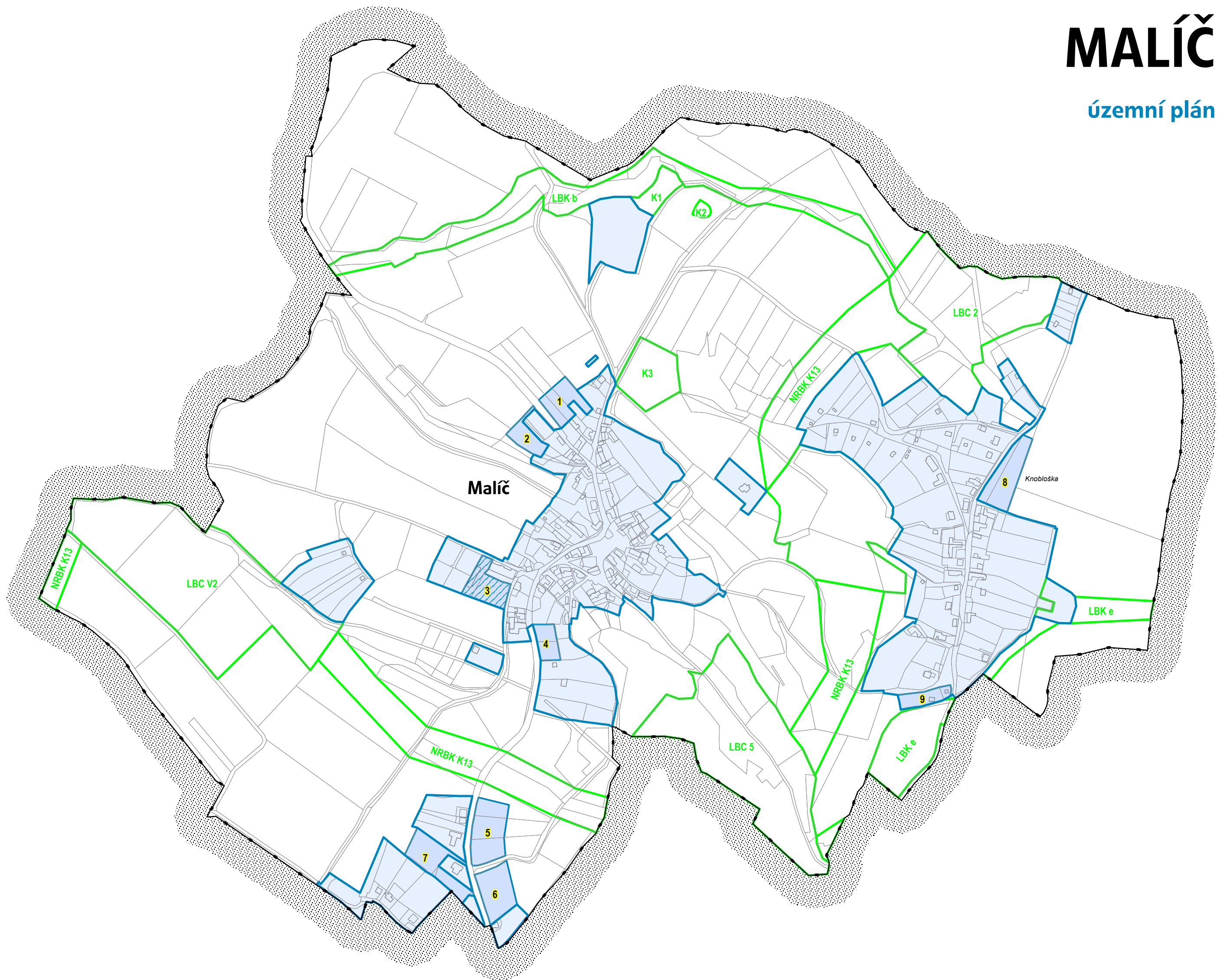







MALÍČ

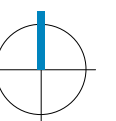
územní plán



Legenda

-  správní hranice obce Malíč
-  zastavěné území
-  zastavitelné plochy
-  plocha přestavby
-  plochy změn v krajině

0 250 m 500 m



Architekti Černí | urbanistický ateliér

CERNÍ

OBJEDNATEL Obec Malíč

PROJEKTANT Mgr. Ing. arch. Zdeněk Černý

MÍSTO Malíč

VYPRACOVAL Ing. arch. Hana Černá

AKCE

ÚZEMNÍ PLÁN MALÍČ

ČÁST návrh

VÝKRES

OBSAH Základní členění území

DATUM září 2019

MĚŘÍTKO 1 : 5 000

PÁRE 1 2 3 4

A1