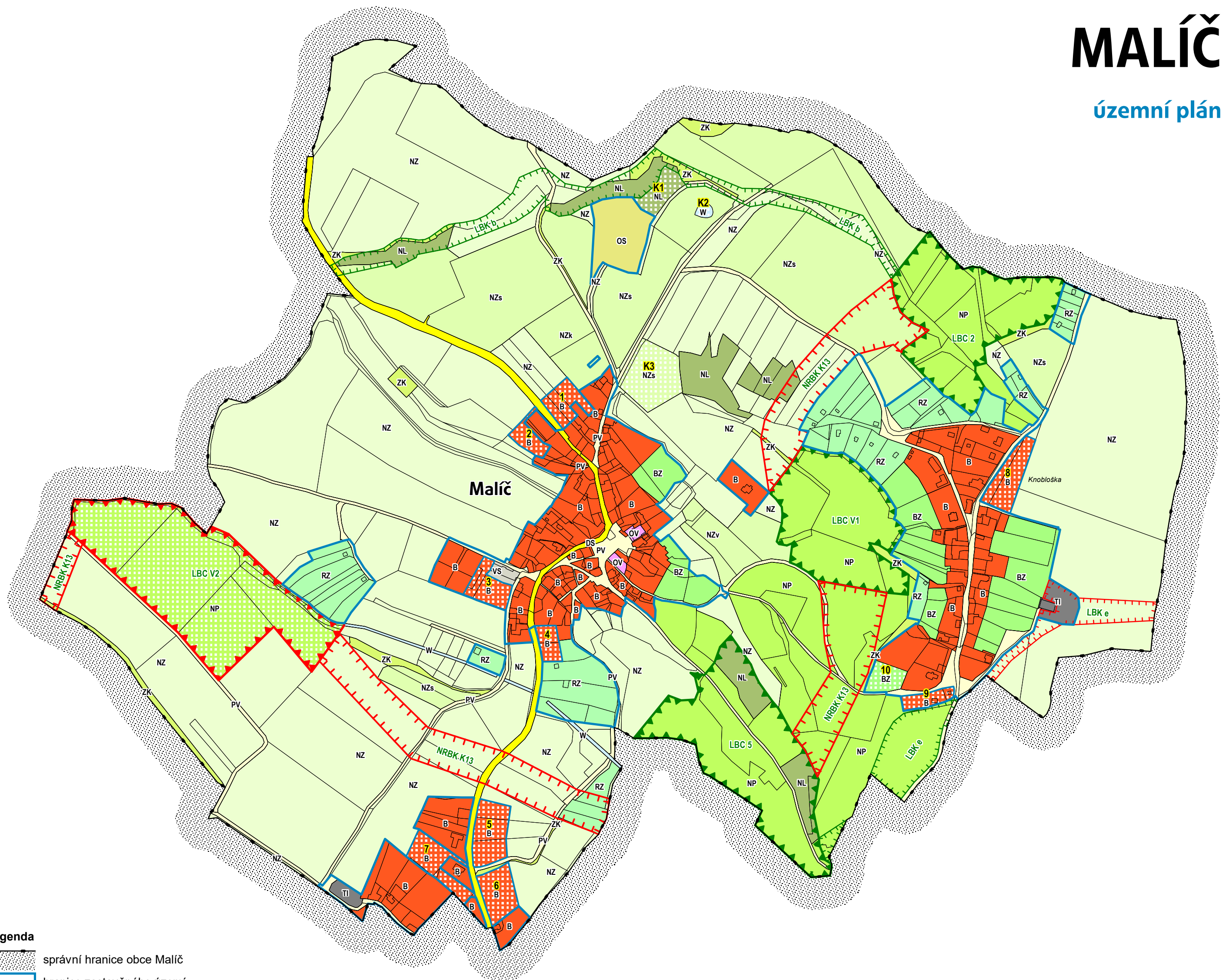





MALÍČ

územní plán



Legenda

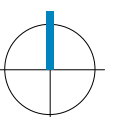
-  správní hranice obce Malíč
-  hranice zastavěného území
-  zastavitelné plochy

Plochy s rozdílným způsobem využití

stabilizované plochy	plochy změn	
		plochy bydlení
		plochy bydlení - zahrady
		plochy občanského vybavení
		plochy občanského vybavení - sport
		plochy veřejných prostranství
		plochy rekreace - zahrady
		plochy dopravní infrastruktury - silniční
		plochy technické infrastruktury
		plochy výroby a skladování
		plochy vodní a vodohospodářské
		plochy zemědělské
		plochy zemědělské - vinice
		plochy zemědělské - sady
		plochy zemědělské - koně
		plochy lesní
		plochy přírodní
		plochy zeleně krajinné

Územní systém ekologické stability

stav	návrh	
		nadregionální biokoridor k vymezení
		lokální biocentrum funkční
		lokální biocentrum k vymezení
		lokální biokoridor funkční/k založení



Architekti Černí | urbanistický ateliér

OBJEDNATEL	Obec Malíč	PROJEKTANT	Mgr. Ing. arch. Zdeněk Černý
MÍSTO	Malíč	VYPRACOVAL	Ing. arch. Hana Černá
AKCE	ÚZEMNÍ PLÁN MALÍČ	ČÁST	návrh
OBSAH	Hlavní výkres	DATUM	září 2019
		MĚŘÍTKO	1 : 5 000

VÝKRES

A2

PÁRE 1 2 3 4