


# Strategie rozvoje obce Malíč

na období 2021 – 2031



## **Základní informace**

<b>Název strategie</b>	<b>Strategie rozvoje obce Malíč</b>
<b>Zadavatel strategie</b>	Obec Malíč
<b>Zpracovatel strategie</b>	Ing. Jana Chládková
<b>Rok zpracování strategie</b>	2021
<b>Schváleno</b>	Usnesením zastupitelstva obce Malíč č. 2/2021 ze dne 8. 3. 2021
<b>Související legislativa</b>	Zákon č. 128/2000 Sb., zákon o obcích, ve znění pozdějších předpisů
<b>Forma schválení strategie</b>	Zastupitelstvem obce
<b>Doba realizace strategie</b>	2021 - 2031

1	Úvod .....	4
1.1	Postup a struktura zpracování Strategie rozvoje obce .....	5
2	Analytická část .....	6
2.1	Charakteristika obce .....	6
2.1.1	Základní údaje .....	6
2.1.2	Území .....	6
2.1.3	Sídlní struktura .....	7
2.1.4	Historie obce .....	8
2.1.5	Obecní symboly .....	9
2.1.6	Obyvatelstvo .....	10
2.1.7	Věková struktura obyvatelstva .....	13
2.1.8	Úroveň vzdělanosti obyvatelstva .....	13
2.1.9	Bytový fond.....	14
2.1.10	Trh práce .....	15
2.1.11	Hospodářství .....	16
2.1.12	Zemědělství .....	17
2.1.13	Cestovní ruch .....	18
2.1.14	Doprava .....	19
2.1.15	Technická infrastruktura .....	19
2.1.16	Vybavenost veřejnými službami .....	20
2.1.17	Životní prostředí.....	20
2.1.18	Správa obce .....	21
3	SWOT ANALÝZA .....	23
4	Návrhová část .....	25
4.1	Strategická vize obce Malíč.....	25
4.2	Priority obce Malíč .....	25
5	Obecné zásady implementace Strategie rozvoje obce Malíč .....	28
6	Projekty .....	29

# 1 Úvod

Strategie rozvoje obce Malíč je dokument, který představuje základní směr pro další úspěšný rozvoj obce. Rozvojový plán je důležitý pro správné načasování a realizaci všech předpokládaných záměrů. Dává jasný a ucelený přehled plánovaných záměrů v časovém horizontu deseti let tak, aby bylo možné naplánovat a zajistit finanční zdroje pro realizaci těchto aktivit a soustředit se zejména na získání finančních prostředků z dotací, které jsou efektivním nástrojem pro realizaci projektů a naplnění strategie rozvoje obce. Strategický dokument umožňuje vytvoření harmonogramu akcí tak, aby nedošlo k překrývání událostí a aby byl sled událostí logický. Současně je nástrojem zvyšování efektivity a plánování vynaložených obecních prostředků a jejich případné doplnění finančními zdroji z fondů EU, státního rozpočtu, nadací nebo fondů, které jsou mnohdy vázány právě na existenci strategického rozvojového dokumentu. Plánování vychází z aktuálního demografického, ekonomického, sociálního, kulturního a ekologického stavu území obce. Podklady pro analýzu a monitoring byly získány z dostupných zdrojů obce (webové stránky, územní plán), DSO Mikroregion Porta Bohemica, Ústeckého kraje a České republiky, zejména pak z údajů Českého statistického úřadu, Ministerstva vnitra, Ministerstva financí, Poslanecké sněmovny Parlamentu České republiky, Regionálního informačního servisu Ministerstva pro místní rozvoj atd. Na základě analýzy jsou identifikovány problémy a příležitosti obce a sestaven plán, který dle priorit představí řešení jednotlivých problémů a navrhne směr dalšího rozvoje obce.

Strategie rozvoje obce Malíč na období 2021 – 2031 je dlouhodobou strategií rozvoje obce na příštích 10 let. Strategie rozvoje obce bude v dlouhodobém procesu sloužit k postupnému zlepšování situace v obci, ke zlepšování kvality života jejích obyvatel a návštěvníků obce a přispěje tak k rozvoji Ústeckého kraje a České republiky jako celku. Dokument je navržen jako otevřený a je tedy možné jej na základě aktuální situace doplňovat nebo provádět změny.

## 1. 1 Postup a struktura zpracování Strategie rozvoje obce

Strategie rozvoje obce byla zpracována na začátku roku 2021. Byla zpracována „participačním způsobem“. Na jejím zpracování se podíleli zástupci samosprávy – členové zastupitelstva obce a své názory na další rozvoj obce mohli vyjádřit i občané obce formou ankety, ze které byly využity náměty pro formulaci priorit, cílů a projektových záměrů. Strategie rozvoje obce tak nevznikala „od stolu“, ale na základě principu „bottom-up“.

Dokument Strategie rozvoje obce se skládá ze dvou základních částí. První část je analytická, obsahující základní charakteristiku obce, historii, demografii, dopravu, infrastrukturu a vybavenost obce, životní prostředí, zemědělství, tzn. stručnou socioekonomickou analýzu předmětného území, jejímž hlavním účelem je poskytnout základní přehled o společenské a hospodářské situaci obce. Tato část strategie tvoří základní vstupní podklad pro další fáze zpracování dokumentu. Pro srovnání bylo v některých případech použito údajů okolních obcí, kraje a ČR. Úvodní kapitola byla zpracována převážně na základě statistických dat, ale byly v ní použity i údaje získané od představitelů obce.

K celkovému vyhodnocení situace byla použita metoda SWOT analýzy (zhodnocení silných a slabých stránek a určení příležitostí a hrozeb pro další rozvoj), která poskytla podklad pro formulování strategické části. SWOT analýza byla využita jako vstup pro tvorbu návrhové - strategické části dokumentu.

Druhá, návrhová část dokumentu, je praktický výstup strategického rozvojového dokumentu, tedy Strategie rozvoje obce. Zde je stanovena vize, strategické oblasti, priority a konkrétní projektové záměry, které jsou přehledně utříděny do Zásobníku projektů. Zásobník projektů obsahuje jak rozvojové projekty připravené ke spolufinancování, tak i projektové záměry, které je nutné do této fáze nejprve dopracovat. Zásobník projektů je dokument, který bude v průběhu realizace strategie průběžně doplňován a obměňován.

## **2 Analytická část**

### **2.1 Charakteristika obce**

#### **2.1.1 Základní údaje**

##### **Obec Malíč**

Status: obec

Sídlo: Malíč 12, 412 01 Litoměřice

Okres: Litoměřice

Kraj: Ústecký kraj

NUTS2: CZ04 - Severozápad

Obec s pověřeným obecním úřadem: Litoměřice

Obec s rozšířenou působností: SO ORP Litoměřice

Katastrální plocha: 141 ha

Počet katastrálních území: 1

Počet místních částí: 1

Počet bydlících obyvatel k 31. 12. 2019: 190

Nadmořská výška: 226 m n.m.

První písemná zpráva (rok): 1276

#### **2.1.2 Území**

Obec Malíč se nachází v Ústeckém kraji v okrese Litoměřice přibližně 5 km severozápadně od města Litoměřice a cca 20 km od města Ústí nad Labem. Leží v nadmořské výšce 226 m nad mořem, katastrální plocha obce činí 141 ha, má jedno katastrální území a 1 místní část – Malíč - Knoblošku. Obcí probíhá silnice III/24717, směr Ústí nad Labem – Litoměřice. Obec se nachází na pravém břehu řeky Labe. Obcí neprotéká žádná vodoteč a není zde stanoveno žádné záplavové území.

Příslušnou obcí s rozšířenou působností je město Litoměřice, které je významným regionálním centrem, jelikož se zde nachází všechny správní úřady (finanční, katastrální, pozemkový, stavební úřad, úřad práce a další), školy, nemocnice, policie, sportovní, kulturní a společenské zázemí a poskytuje pracovní příležitosti obyvatelům obce Malíč, kteří sem do zaměstnání dojíždí.



Obrázek 1 Obec Malíč – umístění na mapě

### 2.1.3 Sídelní struktura

Obec Malíč je administrativně samostatná, má jednu místní část Knoblošku a zařazením patří do kategorie venkovských obcí. Sídelní struktura území, které bylo vybráno pro srovnání, je význačná zastoupením malých venkovských obcí (200 – 499 obyvatel) s přirozeným spádovým centrem - městem Litoměřice. Obec leží v Litoměřickém okrese, který je svou rozlohou 1 032 km<sup>2</sup> druhým největším okresem Ústeckého kraje. Z celkové rozlohy kraje zaujímá 19,3 %. Hustota zalidnění v roce 2019 činila 116 obyvatel na 1 km<sup>2</sup> a Litoměřický okres měl tak druhou nejnižší hustotu obyvatelstva v Ústeckém kraji. Ve srovnání s okresem Litoměřice byla hustota zalidnění obce Malíč vyšší a v roce 2019 dosáhla hodnoty 135 obyvatel na 1 km<sup>2</sup> a byla tak srovnatelná s hustotou zalidnění České republiky, která v roce 2019 činila 136 obyvatel na 1 km<sup>2</sup>. Hustota zalidnění srovnávaných okolních obcí Michalovice, Velké Žernoseky a Žalhostice je o něco vyšší, než v obci Malíč, vyjma obce Žitenice, kde je hustota zalidnění 117 obyvatel na 1 km<sup>2</sup>. Srovnání jednotlivých obcí, města Litoměřice, okresu Litoměřice a ČR ukazují následující dvě tabulky.

**Tabulka 1 Základní charakteristika území - srovnání s okresem a ČR (2019)**

Územní jednotka	Počet obcí	Rozloha (km <sup>2</sup> )	Počet obyvatel	Hustota zalidnění na 1 km <sup>2</sup>
Okres Litoměřice	105	1 032	119 668	116
Česká republika	6 258	78 867	10 693 939	136

Zdroj: ČSÚ Malý lexikon obcí 2019

**Tabulka 2 Základní charakteristika území - srovnání s okolními obcemi (2019)**

Územní jednotka	Počet částí obcí	Počet katastrů	Rozloha (ha)	Počet obyvatel	Hustota zalidnění na 1 km <sup>2</sup>
Malíč	1	1	141	190	135
Michalovice	1	1	83	151	182
Velké Žernoseky	1	1	296	489	165
Žalhostice	1	1	233	513	220
Žitenice	3	3	1 308	1536	117
Litoměřice (město)	4	2	1799	24001	1334
<b>Celkem</b>	<b>11</b>	<b>9</b>	<b>3 860</b>	<b>26 880</b>	<b>696</b>

Zdroj: ČSÚ Malý lexikon obcí 2019

#### 2.1.4 Historie obce

První zmínka o obci se objevuje v roce 1276 v přídomku šlechtice Bojслава z Malic (Malíče) jako svědka na listině z 15. července 1276 jednacích o výměně vsi Veselé. Pak se prameny na dlouhou dobu odmlčují.

Teprve v roce 1413 se ves připomíná jako majetek Křišťana z Vinné a ze Žernosek. Je také prvním ze šlechtických držitelů Malíče, u kterého lze zjistit užívání znaku. Jeho pečeť pochází z roku 1346. Tento straník Jana Žižky byl zřejmě významným válečníkem, protože je jmenován na čestném místě v tzv. Žižkově vojenském řádu. Rod na Vinné, tvrzí a vsi nedaleko Ploskovic, zřejmě vymřel Křišťanovým synem Křišťánkem v roce 1456. O Malíč se dělilo několik majitelů a vlastnické vztahy nejsou zcela zřejmé. V polovině 15. století patřila část vsi Malíče, spolu s Miřejovicemi a Hlinnou, ke statku hradu Kamýku. V roce 1468



převzal panství i s hradem Petr Kamýcký ze Lstiboře. Jeho potomci drželi později i Velké Žernoseky a Libochovany. Úspěšně zde hospodařili až do doby po Bílé hoře.

Jan Jiří Kamýcký ze Lstiboře, před tím než pro víru opustil zemi, prodal v roce 1628 Kamýk Heřmanovi Černínovi z Chudenic a po jeho smrti v roce 1651 připadl Kamýk vdově Sylvii Kateřině hraběnce z Caretta a Millesima. Ta spojila kamýcký statek s panstvím Lovosice a vdala se podruhé za Leopolda Viléma markraběte z Baden-Badenu. Příslušníci tohoto rodu drželi toto panství celé století, než ho v roce 1783 koupil Josef Kníže ze Schwarzenbergu.

Již od dob Kamýckých z Lstiboře byla obec Malíč rozdělena. V roce 1554 se její díl připomíná jako součást panství Děčín, které vlastnili Vartenberkové. Dalšími držiteli Děčina byli od roku 1554 rytíři z Bünau, původem ze Saska, kteří celé panství prodali v roce 1628 hrabatům z Thun-Hohensteinu, kteří se zde usadili a vlastnili panství až do roku 1945.


V roce 1890 tvořilo obec Malíč 82 domů a 327 obyvatel. Staletí obhospodařované vinice na katastru obce patřily ještě na konci 19. století k hlavnímu zdroji obživy. Největší počet obyvatel byl zaznamenán v roce 1910 a to 522 v 82 domech. Největší počet domů pak v roce 1930 a to 97 s počtem obyvatel 464. V letech 1964 až 1992 byla v obci Malíč v provozu Mateřská škola.

### **2.1.5 Obecní symboly**

Právo užívat obecní symboly bylo uděleno obci Malíč předsedou Poslanecké sněmovny Parlamentu ČR 26. 5. 2000 rozhodnutím č. 60.

Znak obce: V modro-zlatě polceném štítě červený klobouk s hermelínovým lemem, z něhož vyrůstají dvě orlí křídla, vpravo stříbrné a vlevo modré.

Vlajka: Žlutý list s modrým žerďovým pruhem širokým jednu třetinu délky listu. Na rozhraní obou polí červený klobouk s hermelínovým lemem, ze kterého vyrůstají dvě orlí křídla, bílé k žerdi a modré k vlajcímu okraji. Poměr šířky k délce listu je 2:3.



**Obrázek 2 Znak a vlajka obce**

*Zdroj: Registr komunálních symbolů PSP ČR*

<https://rekos.psp.cz/detail-symbolu/id/ce8e218e-07f8-4962-a97f-e3a50c8ba608>

### **2.1.6 Obyvatelstvo**

Dlouhodobý vývoj počtu obyvatel obce byl za 30 posledních let příznivý a od roku 1991 postupně stoupal. V roce 1991 měla obec 117 trvale hlášených obyvatel a v roce 2019 již 190. Index růstu počtu obyvatel 2019/1991 dosahuje 162,39 %, což znamená, že v daném období vzrostl počet místních občanů o 62,39 % a absolutně jde o přírůstek 73 osob.

Po revoluci, v období roku 1990 a počátku roku 1991, dochází k dezintegraci obcí. V tuto dobu vzniklo téměř 2000 nových obcí a jejich počet se zvýšil ze 4000 na více než 6200. Nejvíce nových obcí vzniklo v kategorii malé obce do 500 obyvatel. Vznik samosprávy znamenal i zvýšení občanského zájmu o věci veřejné. V tuto dobu vznikla i obec Malíč.

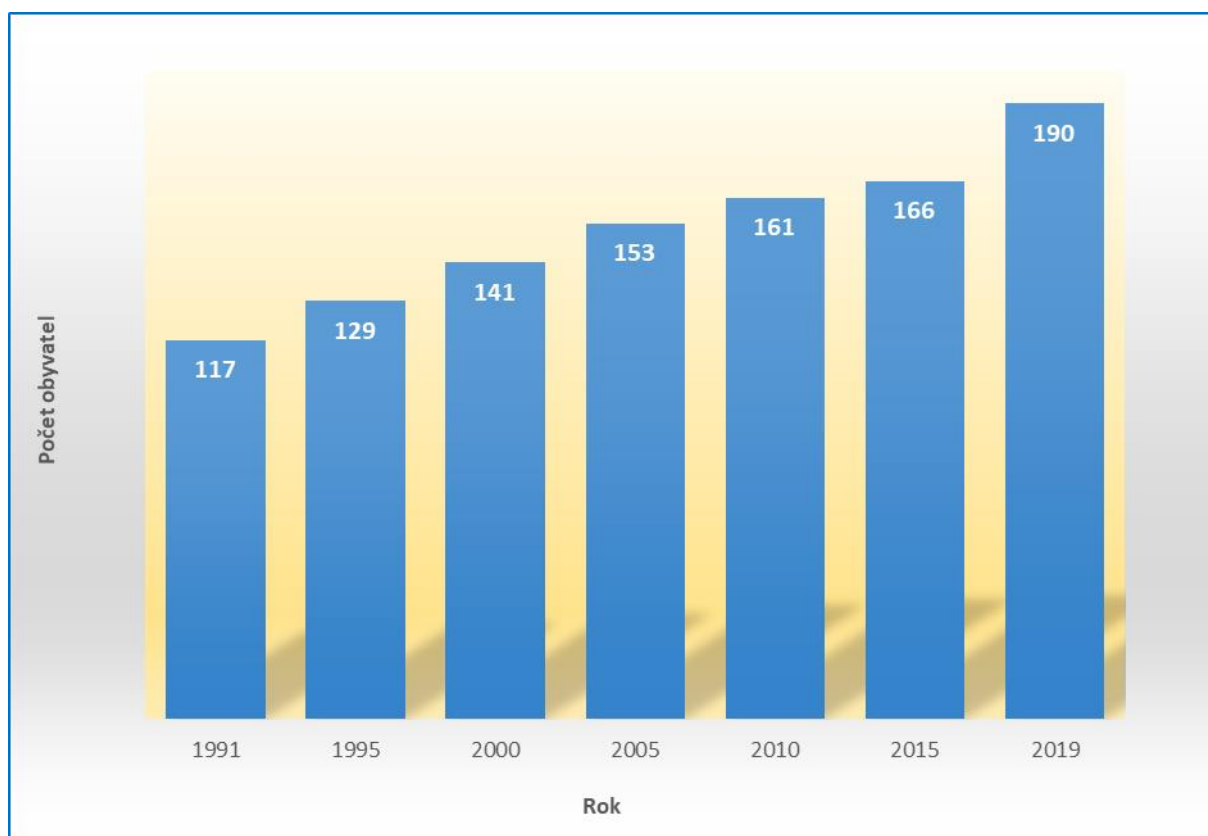
Podpora obnovy a rozvoje venkova z evropských, národních a krajských dotačních programů a s tím spojené vyšší investice obcí do svého rozvoje, znamenaly postupné zlepšování vybavenosti obcí a spolu se zvyšujícím se trendem života v blízkosti přírody, i návrat obyvatel, zejména rodin s dětmi na venkov k životu, který je pro člověka přirozený. Atraktivitu obce jako dobrého místa pro život zvýšila i blízkost města Litoměřice, které spolu s dobrým spojením do krajského města Ústí nad Labem nabízí velké spektrum pracovních příležitostí, a rovněž i dostupnost hlavního města Prahy, která do budoucna přináší příležitosti pro další migraci obyvatel do mikroregionu.

**Tabulka 3 Dlouhodobý vývoj počtu obyvatel**

Obec	počet obyvatel							Index růstu
	1991	1995	2000	2005	2010	2015	2019	2019/1991
<b>Malíč</b>	117	129	141	153	161	166	190	162,39

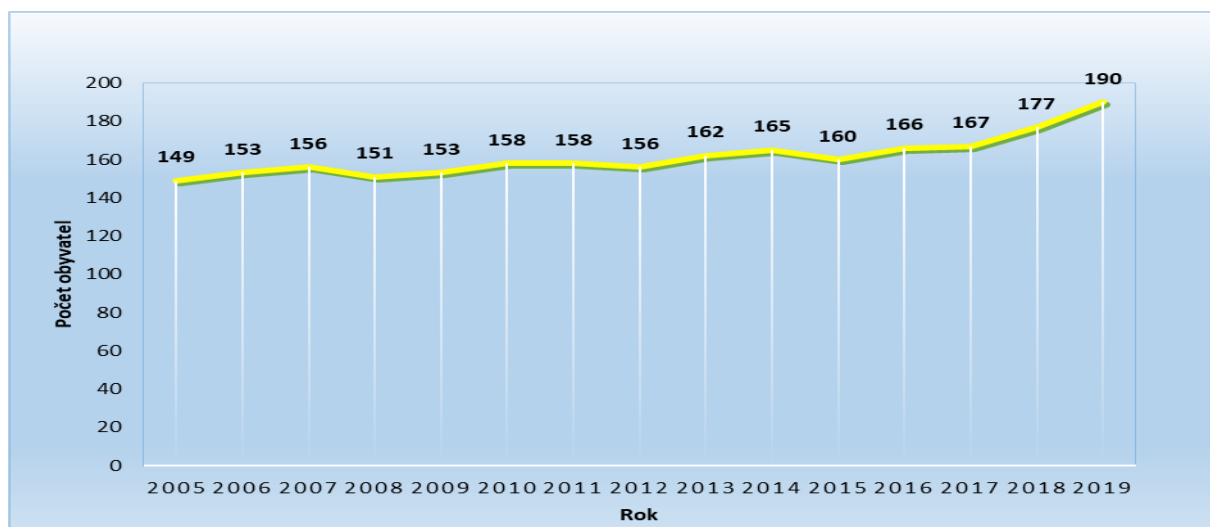
Poznámky: index růstu – poměr počtu obyvatel ve dvou časových horizontech x 100

Zdroj: ČSÚ

**Graf 1 Dlouhodobý vývoj počtu obyvatel obce**

Zdroj: ČSÚ

Na konci roku 2019 žilo v obci Malíč 190 trvale hlášených obyvatel; z toho 100 mužů a 90 žen. Graf č. 2 zobrazuje vývoj celkového počtu obyvatel v letech 2005 – 2019. Index změny počtu obyvatel 2019/2005 dosahuje 127,5 %; to znamená, že v daném období vzrostl počet místních občanů o 27,5 % a absolutně jde o přírůstek 41 osob.

**Graf 2 Vývoj celkového počtu obyvatel obce v letech 2005 - 2019**

Zdroj: ČSÚ

V tabulce č. 4 je uveden počet narozených, zemřelých, přistěhovalých a vystěhovalých osob v letech 2005 až 2019. Růst počtu obyvatel je ovlivněn především počtem osob, které se do obce stěhují. Nejvyšší migrační přírůstek byl zaznamenán v roce 2018, kdy se do obce přistěhovalo 13 osob a odstěhovaly se 2 osoby. Nejvyšší celkový přírůstek byl zaznamenán taktéž v roce 2018, kdy se počet obyvatel zvýšil o 13 osob. Za sledované období, tj. 15 let se v obci narodilo 41 dětí, zemřelo 30 občanů, přistěhovalo se 112 osob a vystěhovalo se 68 osob.

**Tabulka 4 Vývoj počtu obyvatel v letech 2005 - 2019**

Rok	Stav k 1. 1.	Narození	Zemřelí	Přistěhovalí	Vystěhovalí	Přírůstek přirozený	Přírůstek migrační	Přírůstek celkový	Stav k 31. 12.
2005	149	2	4	11	5	-2	4	2	153
2006	153	2	2	4	1	-	3	3	156
2007	156	5	5	7	12	-	-5	-5	151
2008	151	2	2	8	6	-	2	2	153
2009	153	2	-	5	2	2	3	5	158
2010	158	3	2	5	3	1	2	3	161
2011	158	-	-	5	7	-	-2	-2	156
2012	156	5	-	2	1	5	1	6	162
2013	162	1	2	7	3	-1	4	3	165
2014	165	-	-	5	10	-	-5	-5	160
2015	160	5	4	11	6	1	5	6	166
2016	166	3	2	12	1	-	1	-	167
2017	167	1	2	13	2	-1	11	10	177
2018	177	8	1	7	1	7	6	13	190
2019	190	2	4	10	8	-2	2	-	190

Zdroj: ČSÚ

### 2.1.7 Věková struktura obyvatelstva

Na konci roku 2019 žilo v obci Malíč 190 trvale hlášených obyvatel; z toho 100 mužů a 90 žen. Podíl osob starších 65 let na celkovém počtu obyvatel byl 14,2 %; zatímco celorepublikový podíl byl 19,9 %. Podíl dětí do 14 let na celkovém počtu obyvatel byl 22,1 %; celorepublikový podíl byl 16,0 %. Podíl osob od 15 do 64 let činil 63,7 %. Oproti celorepublikovému vývoji stárnutí obyvatel, počet dětí v obci stále převyšuje počet osob starších 65 let. Vyšší počet dětí a mladých rodin snižuje průměrný věk obyvatel obce na 38,3 let, zatímco průměrný věk v ČR v roce 2019 byl 42,5 %. Věkové rozložení obyvatel a průměrný věk zobrazuje následující tabulka.

**Tabulka 5 Věkové rozložení obyvatel obce Malíč k 31. 12. 2019**

		<b>Celkem</b>	<b>Muži</b>	<b>Ženy</b>
<b>Počet obyvatel</b>		190	100	90
v tom ve věku (let)	0-14	42	24	18
	15-64	121	65	56
	65 a více	27	11	16
<b>Průměrný věk (let)</b>		38,3	36,7	40,0

*Zdroj: ČSÚ*

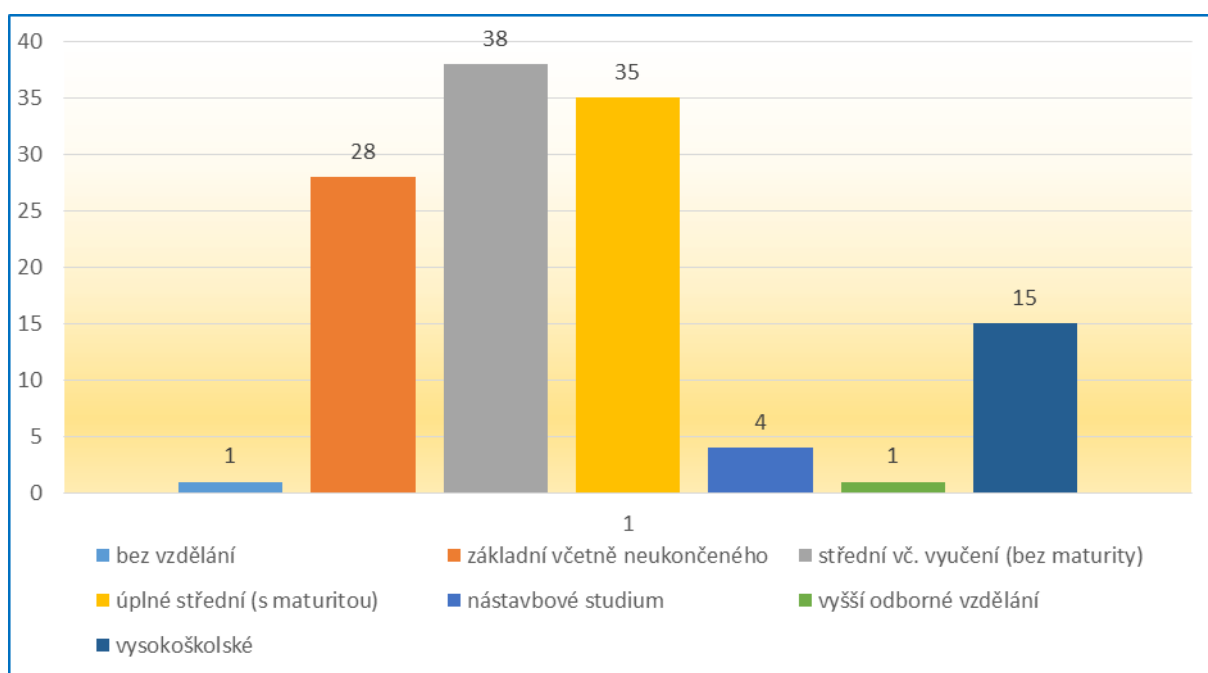
### 2.1.8 Úroveň vzdělanosti obyvatelstva

Informace o vzdělanosti struktuře obyvatelstva obce Malíč ze Sčítání lidu, domů a bytů z roku 2011 uvedené v tabulce č. 6 ukazují, že v obci převažuje obyvatelstvo se středním odborným vzděláním bez maturity, kterého dosáhlo 38 osob, tj. 30,2 % z celkového počtu obyvatel 15+. Následuje úplné střední vzdělání s maturitou, které mělo 35 osob, tj. 27,8 % a základní vzdělání vč. neukončeného 28 osob, tj. 22,2 %. Vysokoškolské vzdělání bylo zaznamenáno u 15 osob, tj. 11,9 %. Zjištěnou vzdělanostní strukturu ukazuje graf č. 3.

**Tabulka 6 Obyvatelstvo obce podle nejvyššího ukončeného vzdělání**

		Celkem	muži	ženy
<b>Obyvatelstvo ve věku 15 a více let</b>		126	68	58
z toho podle stupně vzdělání	bez vzdělání	1	-	1
	základní včetně neukončeného	28	12	16
	střední vč. vyučení (bez maturity)	38	29	9
	úplné střední (s maturitou)	35	15	20
	nástavbové studium	4	4	-
	vyšší odborné vzdělání	1	1	-
	vysokoškolské	15	6	9

Zdroj: ČSÚ – Sčítání lidu, domů a bytů 2011

**Graf 3 Obyvatelstvo obce ve věku 15+ podle nejvyššího ukončeného vzdělání**

Zdroj: ČSÚ – Sčítání lidu, domů a bytů 2011

### 2.1.9 Bytový fond

Ze Sčítání lidu, domů a bytů z roku 2011 vyplývá, že v obci Malíč je vysoký podíl bytů v rodinných domech a převažuje užívání bytu ve vlastním domě. Podrobné údaje ukazuje tabulka č. 7.

**Tabulka 7 Obydlené byty podle právního důvodu užívání a počtu obytných místností**

		<b>Celkem</b>	<b>rodinné domy</b>	<b>bytové domy</b>	<b>ostatní budovy</b>
<b>Obydlené byty celkem</b>		55	55	-	-
z toho právní důvod užívání bytu	ve vlastním domě	43	43	-	-
	v osobním vlastnictví	-	-	-	-
	nájemní	1	1	-	-
	družstevní	-	-	-	-
z toho s počtem obytných místností	1	-	-	-	-
	2	6	6	-	-
	3	16	16	-	-
	4	8	8	-	-
	5 a více	21	21	-	-

Zdroj: ČSÚ – Sčítání lidu, domů a bytů 2011

### 2.1.10 Trh práce

Jedním z nejdůležitějších indikátorů situace na trhu práce je míra nezaměstnanosti. Přestože je určitá úroveň nezaměstnanosti v tržní ekonomice potřebná, je vysoká úroveň nezaměstnanosti zdrojem nežádoucí sociální a ekonomické nestability.

Podíl ekonomicky aktivních obyvatel (15 - 64 let) na celkovém počtu obyvatel obce Malíč v roce 2019 činil 63,68 %. Vývoj počtu ekonomicky aktivních obyvatel v obci Malíč v letech 2010 – 2019 ukazuje graf č. 4.

**Graf 4 Vývoj počtu ekonomicky aktivních obyvatel (15 - 64 let) v letech 2010 - 2019**

Zdroj: ČSÚ

K 31. 12. 2020 byl počet dosažitelných uchazečů v evidenci Úřadu práce ČR ve věku 15 – 64 let 5 osob. Dosažitelní uchazeči jsou uchazeči o zaměstnání ve věku 15 – 64 let, kteří mohou bezprostředně nastoupit do zaměstnání při nabídce vhodného pracovního místa, tj. evidovaní nezaměstnaní, kteří nemají žádnou objektivní překážku pro přijetí zaměstnání.

Podíl nezaměstnaných osob v obci Malíč k 31. 12. 2020 činil 4,13 %. Pro srovnání v tom samém období byl podíl nezaměstnaných osob v České republice 4,02 %, v Ústeckém kraji 5,46 %, v okrese Litoměřice 3,74 %, v Litoměřicích 3,39 % a v okolních obcích: Michalovice 3,19 %, Velké Žernoseky 2,39 % , Žalhostice 5,42 %, Žitenice 2,95 %. Podíl nezaměstnaných osob vyjadřuje podíl dosažitelných uchazečů o zaměstnání v evidenci úřadu práce ve věku 15 – 64 let ze všech obyvatel ve stejném věku.

### 2.1.11 Hospodářství

Na území obce bylo k 31. 12. 2019 registrováno celkem 39 podniků a z toho bylo 18 podniků se zjištěnou aktivitou. Nejvíce subjektů bylo zastoupeno ve velkoobchodu a maloobchodu, opravy a údržby motorových vozidel (10) a profesní, vědecké a technické činnosti (8). Převážnou část ekonomických subjektů tvoří samostatní podnikatelé podnikající na živnostenské oprávnění.

**Tabulka 8 Podnikatelské subjekty podle právní formy k 31. 12. 2019**

	<b>Registrované podniky</b>	<b>Podniky se zjištěnou aktivitou</b>
<b>Celkem</b>	<b>39</b>	<b>18</b>
Fyzické osoby	34	15
Právnícké osoby	5	3

Zdroj: ČSÚ



**Tabulka 9 Podnikatelské subjekty podle převažující činnosti**

Činnost	Registrované podniky	Podniky se zjištěnou aktivitou
<b>Celkem</b>	<b>39</b>	<b>18</b>
Zemědělství, lesnictví, rybářství	4	3
Průmysl celkem	1	-
Stavebnictví	4	2
Velkoobchod a maloobchod; opravy a údržba motorových vozidel	10	5
Doprava a skladování	2	1
Ubytování, stravování a pohostinství	2	1
Profesní, vědecké a technické činnosti	8	4
Administrativní a podpůrné činnosti	1	1
Veřejná správa a obrana	1	1
Zdravotní péče	1	-
Ostatní činnosti	3	-

Zdroj: ČSÚ

### 2.1.12 Zemědělství

Úroveň zemědělské výroby je do velké míry předurčena kvalitou přírodních podmínek. V obci Malíč zabírá zemědělská půda 86 % rozlohy katastru a z ní třetinu (34,3 %) představuje orná půda a třetinu trvalé travní porosty (35,8 %). Pro Malíč je typická pestrá skladba luk, sadů a vinogradů, které zaujímají 29,7 % zemědělské půdy a z nich největší podíl cca 18 % zaujímají sady. Kopcovitost krajiny a převažující půdy IV. a V. třídy ochrany půd (půdy s podprůměrnou a velmi nízkou produkční schopností) předurčují území obce k extenzivnímu zemědělskému využití krajiny, které je využíváno v poslední době zejména pro chov koní. Druhy pozemků a jejich rozlohu ukazuje tabulka č. 10.

**Tabulka 10 Rozloha jednotlivých druhů pozemku (ha)**

<b>Druhy pozemků (ha)</b>	
<b>31. 12. 2019</b>	
Celková výměra	141,40
Zemědělská půda	122,16
Orná půda	42,06
Chmelnice	-
Vinice	1,09
Zahrada	12,30
Ovocný sad	22,97
Trvalý travní porost	43,73
Nezemědělská půda	19,24
Lesní pozemek	2,69
Vodní plocha	0,31
Zastavěná plocha a nádvoří	2,94
Ostatní plocha	13,29

*Zdroj: ČSÚ*

### **2.1.13 Cestovní ruch**

Na území Malíče je rekreace v krajině rozšířená ve formě liniových tras pro turisty a cyklisty. Obec protíná cyklistická trasa č. 3058 a modrá turistická trasa. Severně od obce Malíč je v krajině umístěn víceúčelový volnočasový areál, ve kterém je tenisový kurt pro sportovní aktivity, pobytové louky, ohniště a další vybavení pro společenské akce v přírodě. Na území obce, na poli západně od vsi, se nachází jedno archeologické naleziště.

Atraktivitu obce zvyšuje přítomnost a dokonalá vazba na královské město Litoměřice, které má mnoho historických památek, je kulturním a společenským centrem a rovněž i umístění obce v krásné přírodě Chráněné krajinné oblasti České středohoří.

Kulturní krajina, krásná příroda, blízkost města Litoměřice a dosažitelnost cykloturistických tras v přilehlých územích dávají jistý předpoklad pro rozvoj obce formou aktivní a společenské rekreace.

#### **2.1.14 Doprava**

Poloha obce Malíč a jeho dopravní napojení na regionální centra je celkem výhodná. Krátká vzdálenost do Litoměřic, dostupnost krajského města Ústí nad Labem a dalších měst (Roudnice nad Labem, Lovosice) po kapacitních pozemních komunikacích i železničních tratích, přináší obci výhodu dobře dopravně obsluženého místa.

Obcí prochází dostatečně kapacitní silnice III. třídy č. 24717, která se napojuje na silnici č. III/24716 vedoucí do Litoměřic a severně od Velkých Žernosek se napojuje na nadřazenou komunikaci II/261. Na základní silniční síť navazují místní a účelové komunikace, které obsluhují území obce. Parkování pro návštěvníky je možné na veřejných prostranstvích, zejména na návsi.

Hromadná doprava obyvatel obce do škol, za prací, nezbytnými službami apod. je zajišťována autobusovými spoji. Jedná se o linky:

- č. 552 621 Velké Žernoseky–Malíč–Litoměřice–Žitenice, Skalice
- č. 552 628 Litoměřice–Žalhostice–Píšťany–Velké Žernoseky–Libochovany

#### **2.1.15 Technická infrastruktura**

Technická infrastruktura je jedním z nejvýznamnějších faktorů ovlivňujících celkovou atraktivitu obcí. Přispívá ke zlepšení kvality života v obcích a tím i k udržení obyvatelstva ve venkovském prostoru.

Obec je přiměřeně technicky vybavena. Od roku 1926 je v obci zavedena elektřina. V obci je zaveden vodovod, který byl vybudován již v roce 1910 a nyní je v majetku Severočeské akciové společnosti a.s. Obec nemá veřejnou kanalizaci a ČOV a likvidace odpadních vod je řešena individuálně, zpravidla septiky nebo bezodtokovými jímkami. Obec dlouhodobě vyvíjí úsilí pro vybudování splaškové gravitační kanalizace s ČOV. Obec Malíč má vybudované veřejné osvětlení, místní rozhlas a je pokryta signálem několika mobilních operátorů a poskytovatelů bezdrátového internetového připojení. Přes území obce prochází elektrické vedení VVN 110 kV a VTL plynovod. Obec nemá žádný centrální zdroj tepla a objekty jsou vytápěny elektrickou energií nebo pevnými palivy.

Obec je členem SONO - Sdružení obcí pro nakládání s odpady, které pro ni prostřednictvím svozové společnosti BEC odpady s. r. o. zajišťuje svoz komunálního odpadu a ukládá ho na

skládku Čížkovice – Želechovice. SONO také zajišťuje 2 x ročně svoz nebezpečného odpadu a velkoobjemového odpadu. Svoz komunálního odpadu provádí společnost BEC odpady s. r. o. 1x za 14 dní v letním období a 1x týdně v období zimním. Občané mají také možnost odpad třídit do kontejnerů na sklo a plast. Svoz separovaného odpadu (sklo, plasty) je realizován 1x týdně.

#### **2.1.16 Vybavenost veřejnými službami**

Vybavenost veřejnými službami odpovídá velikosti obce. V obci je obecní úřad, knihovna, hostinec, který nabízí základní sortiment občerstvení a prodej lahvového vína místních vinařů, kulturní dům na pozemku za hostincem a víceúčelový areál (situován severně od sídla). V obci je vybudováno dětské hřiště a sportoviště. Další sportoviště mohou obyvatelé využívat v blízkých obcích a městech, především v Litoměřicích. Za veškerou další vybaveností, včetně škol, kultury, sportu a služeb zdravotnictví je třeba dojíždět do blízkého města Litoměřice, popř. i do dalších měst (Ústí nad Labem, Praha). V obci vzniká spolek PRO OBEC, který bude zajišťovat kulturní akce.

Z kulturních akcí se v obci konají například:

- Masopust
- Vítání léta na Malíči
- Tvořivé středy pro rodiče s dětmi
- Mikulášská a rozsvěcení vánočního stromu
- Silvestr

#### **2.1.17 Životní prostředí**

Životní prostředí a jeho ochrana se v obci nachází na vysoké úrovni. Celé území obce leží v Chráněné krajinné oblasti České středohoří a v evropsky významné lokalitě Bílé stráně u Litoměřic (18,82 ha na území Malíče). V Malíči není situován žádný zdroj znečištění a území také není zasaženo nadměrným hlukem z dopravy. Stávající podmínky životního prostředí tak vytvářejí dobré předpoklady pro další rozvoj obce.

### 2.1.18 Správa obce

Funkce starosty je funkce uvolněná. Funkce místostarosty a zastupitelů jsou funkce neuvolněné. Zastupitelstvo obce Malíč má 5 členů a zřizuje Kontrolní výbor a Finanční výbor.

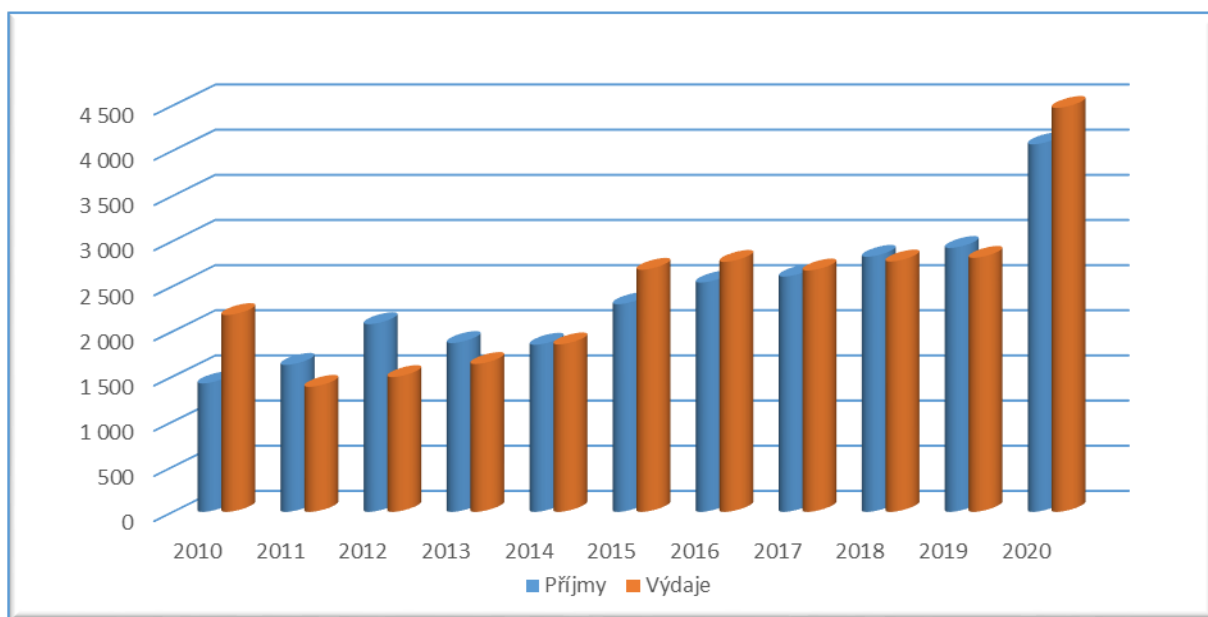
**Tabulka 11 Zastupitelstvo obce Malíč**

Funkce	Jméno, příjmení
Starosta obce	Ing. Jindřich Müller
Místostarosta obce	Antonín Svoboda
Člen zastupitelstva a předseda finančního výboru	Mgr. Miroslava Holemá
Člen zastupitelstva a předseda kontrolního výboru	Bc. Marek Pazderka, Dis.
Člen zastupitelstva	Bc. Aleš Trochta

Obec je součástí dobrovolného svazku obcí Mikroregion Porta Bohemica, Mas České středohoří, z.s. a Euroregionu Labe.

Nejvýznamnějším zdrojem rozpočtu obce jsou daňové příjmy. Dalším zdrojem financí pro obecní rozpočet jsou dotační příjmy (nárokové, účelové). Ostatní zdroje rozpočtu obce mají spíše marginální význam. Pro rozvoj obce je třeba zajistit finanční prostředky z dostupných nenárokových dotačních titulů, evropských, národních či krajských a zvýšit tak atraktivitu obce. Vývoj příjmů a výdajů rozpočtu obce v letech 2010 – 2020 ukazuje graf č. 5. Pro rok 2021 byl schválený rozpočet ve výši příjmů a výdajů 2 477 400 Kč.

**Graf 5 Vývoj rozpočtu obce v letech 2010 - 2020**



Zdroj: <https://monitor.statnipokladna.cz/ucetni-jednotka/00526444/prehled?rad=t&obdobi=2012>

### **Seznam tabulek:**

Tabulka 1 Základní charakteristika území - srovnání s okresem a ČR (2019) .....	8
Tabulka 2 Základní charakteristika území - srovnání s okolními obcemi (2019).....	8
Tabulka 3 Dlouhodobý vývoj počtu obyvatel .....	11
Tabulka 4 Vývoj počtu obyvatel v letech 2005 - 2019 .....	12
Tabulka 5 Věkové rozložení obyvatel obce Malíč k 31. 12. 2019.....	13
Tabulka 6 Obyvatelstvo obce podle nejvyššího ukončeného vzdělání .....	14
Tabulka 7 Obydlené byty podle právního důvodu užívání a počtu obytných místností .....	15
Tabulka 8 Podnikatelské subjekty podle právní formy k 31. 12. 2019 .....	16
Tabulka 9 Podnikatelské subjekty podle převažující činnosti .....	17
Tabulka 10 Rozloha jednotlivých druhů pozemku (ha) .....	18
Tabulka 12 Zastupitelstvo obce Malíč .....	21

### **Seznam grafů:**

Graf 1 Dlouhodobý vývoj počtu obyvatel obce .....	11
Graf 2 Vývoj celkového počtu obyvatel obce v letech 2005 - 2019 .....	12
Graf 3 Obyvatelstvo obce ve věku 15+ podle nejvyššího ukončeného vzdělání.....	14
Graf 4 Vývoj počtu ekonomicky aktivních obyvatel (15 - 64 let) v letech 2010 - 2019 .....	15
Graf 5 Vývoj rozpočtu obce v letech 2010 - 2020 .....	21

### **Seznam obrázků:**

Obrázek 1 Obec Malíč – umístění na mapě .....	7
Obrázek 2 Znak a vlajka obce .....	10

### 3 SWOT ANALÝZA

V analytické části dokumentu byl podrobně rozebrán aktuální stav obce. Ze zjištěných údajů bylo provedeno formou SWOT analýzy vyhodnocení toho, co je pro obec důležité, jaké jsou její silné a slabé stránky a identifikovány příležitosti a hrozby (rizika) pro další rozvoj obce. Tyto zjištěné informace jsou přehledně uspořádány do následující tabulky. Ze zjištěných příležitostí a problémů poté vychází plán aktivit, které chce obec s různou prioritou realizovat.

Silné stránky	Slabé stránky
- výhodná poloha obce - atraktivita přírody a krajiny (CHKO České středohoří)	- nedostatek pracovních příležitostí v místě, ekonomicky aktivní obyvatelstvo závislé na dojížděcí za prací
- čisté a kvalitní životní prostředí - turisticky a cyklisticky atraktivní lokalita	- špatný stav obecního majetku, dlouhodobě neprováděné rekonstrukce budov
- blízkost města Litoměřice jako přirozeného spádového centra	- budova kulturního domu v havarijním stavu
- dobré dopravní spojení do velkých měst – Litoměřice, Ústí n. Lab., Praha	- nižší obecní rozpočet a obtížná realizovatelnost investičních akcí
- vyšší podíl vysokoškolsky vzdělaných obyvatel	- absence odpočinkového prostoru v jádru obce
- hospodaření v krajině (rozsáhlé sady, vinohrady, rozvíjející se chov koní)	- nedostatek kulturního vyžití a špatný stav sportoviště v obci
- dobrý stav silniční sítě	- slabá podnikatelská sféra v obci
- v obci kulturní zařízení, prodejna a hostinec	- vytápění elektrickou energií nebo pevnými palivy
- čistě upravená obec	- chybí kanalizace a ČOV, likvidace odpadních vod je řešena individuálně
- dobrá dostupnost internetu - zájem zastupitelstva obce a občanů o pozitivní změny v obci a její rozvoj	- nedostatek finančních zdrojů na vybudování investičně náročné infrastruktury – kanalizace a ČOV
	- nevyužitý potenciál přírody a krajiny pro agroturistiku

Příležitosti	Hrozby
- využití blízkosti města Litoměřice a dobrého spojení do Ústí na. L., Prahy a okolních měst	- snižování počtu obyvatel, odliv mladých lidí do měst
- dobudování technické infrastruktury v obci - kanalizace, ČOV	- úbytek ekonomicky aktivních obyvatel (stárnutí populace)
- rekonstrukce budovy kulturního domu a obecního úřadu - udržení provozu obchodu a hostince	- nedostatek finančních prostředků na dobudování potřebné technické infrastruktury a rekonstrukce obecního majetku
- zvelebení jádra obce, vytvoření odpočinkového prostoru	- zvýšený provoz v obci a zvyšující se intenzita dopravy celkově
- revitalizace sportoviště a dětského hřiště v Malíči a vybudování dětského hřiště v místní části Knobloška	- znečišťování ovzduší emisemi vzniklými při vytápění rodinných domů v důsledku spalování pevných paliv díky neexistenci ekologicky šetrných způsobů vytápění
- existence cyklostezek a turistických tras pro rozvoj cykloturistiky - využití potenciálu agroturistiky	- neúspěch při čerpání finančních prostředků z dostupných dotačních zdrojů (fondy EU, ČR) a jiných zdrojů
- využití fondů EU, národních a krajských dotací pro realizaci rozvojových záměrů	- nezájem občanů o veřejné dění
- zvýšení nabídky volnočasových aktivit a pořádání kulturních akcí	- ochrana EVL Bílé stráně, především Třívrsí



## 4 Návrhová část

V této části dokumentu je formulována vize, priority a jsou specifikovány všechny projektové záměry obce vyplývající z potřeb zjištěných v analytické části dokumentu.

### 4.1 Strategická vize obce Malíč

Strategická vize představuje dlouhodobý obraz o budoucnosti obce a formuluje směřování jejího dalšího vývoje. Na základě uvědomění si identifikovaných problémů a potenciálních dopadů vnějších hrozeb, ale i možností zhodnocení silných stránek obce a využití formulovaných příležitostí v náš prospěch, jsme formulovali vizi, jak by měla naše obec vypadat a čeho bychom společně chtěli dosáhnout během následujících 5 – 10 let.

**Být obcí zodpovědnou k občanům, životnímu prostředí a tradičním hodnotám a svým rozvojem podporovat atraktivní venkovský životní prostor a vytvářet kvalitní zázemí pro život svých občanů.**

K naplnění vize a dosažení stanovených strategických cílů v uvedeném časovém horizontu se zaměříme na aktivity v následujících oblastech, které jsou pro nás prioritní a jejichž prostřednictvím uskutečníme pozitivní změny v našem mikroregionu.

### 4.2 Priority obce Malíč

Priority – osy dalšího rozvoje obce – jsou stanoveny na základě předchozích kroků procesu vzniku Strategie rozvoje obce, tzn. socioekonomické analýzy a SWOT analýzy. Věcný obsah priorit – oblastí rozvoje – odpovídá věcným potřebám obce tak, jak byly identifikovány a popsány v předchozích částech dokumentu. Účelem Strategie je koordinovaný, řízený postup při realizaci počtu akcí v rámci jednotlivých prioritních oblastí v příštích letech a dosažení výsledného efektu naplnění strategických cílů.

Obec Malíč si stanovila 5 základních prioritních oblastí:

- 1. Rozvoj technické infrastruktury**
- 2. Zlepšení občanské vybavenosti**
- 3. Péče o vzhled obce a životní prostředí**
- 4. Dopravní infrastruktura a její udržování v dobrém stavu**
- 5. Rozvoj volnočasových aktivit a infrastruktury pro v oblasti sportu, kultury a spolkového života obyvatel**

### **1. PRIORITA 1 Rozvoj technické infrastruktury**

**„Zlepšování a rozvoj technické infrastruktury jakožto základní podmínky pro další územní rozvoj obcí a funkcí sídel“**

*Cíl: Zajistit pravidelnou údržbu a usilovat o dobudování potřebné technické infrastruktury.*

### **2. PRIORITA 2 Zlepšení občanské vybavenosti**

**„Podpora atraktivity obce zvýšením investic do občanské vybavenosti a to zejména v oblasti kultury, sportu, správy obce a spolkového života obyvatel a různých zájmových skupin“**

*Cíl: Zvýšení atraktivity obce zkvalitněním prostorových podmínek pro společenské aktivity obyvatel prostřednictvím investic do obecních budov a kulturních zařízení.*

### **3. PRIORITA 3 Péče o vzhled obce a životní prostředí**

**„Zlepšování vzhledu sídel a veřejných prostranství obce a udržení kvality životního prostředí“**

*Cíl: Vytvořit novou koncepci pro zvelebení jádra obce a vytvoření odpočinkového prostoru na návsi a ochrana přírodního bohatství na celém území obce.*

**4. PRIORITA 4 Dopravní infrastruktura a její udržování v dobrém stavu**

**„Realizace opatření v oblasti dopravní infrastruktury zlepšující stav místních komunikací a podporující dopravní obslužnost v intravilánu obce“**

*Cíl: Zlepšit stav dopravní infrastruktury v obci realizací technických řešení na místních silničních komunikacích a dalších cestách či na přístupech k domům a zařízením občanské vybavenosti.*

**5. PRIORITA 5 Rozvoj volnočasových aktivit a infrastruktury pro v oblasti sportu, kultury a spolkového života obyvatel.**

**„Podpora volnočasových aktivit a spolkového života obyvatel vybudováním a zkvalitněním infrastruktury využívané pro sport a hry“**

*Cíl: Provést revitalizaci současného sportoviště a dobudovat dětská hřiště pro zajištění sportovních a herních aktivit občanů.*

## **5 Obecné zásady implementace Strategie rozvoje obce Malíč**

1. Pro dosažení efektivnějších výsledků implementace naší strategie na úrovni projektů se budeme snažit o identifikaci, formulaci, přípravu a realizaci akcí (projektů) společně s cílem dosáhnout co nejvyšších dopadů těchto aktivit na život a rozvoj celé obec.
2. Při implementaci strategie rozvoje se budeme orientovat na možnost využívání co nejvyššího množství dostupných finančních prostředků z vnějších zdrojů, a to jak ze zdrojů národních (programy ministerstev), tak i evropských (fondy EU) a dalších programů, grantů či darů soukromých subjektů (nadace, podniky v okolí).
3. Při realizaci strategie rozvoje budeme usilovat o kvalitní propagaci – marketing naší strategie v mikroregionu, ale i navenek, za účelem zvýšení povědomí o naší obci, jakožto kvalitním životním prostoru.

## 6 Projekty

Projekty a projektové záměry v závěrečné části dokumentu tvoří souhrnný přehled realizačních opatření podporujících cíle jednotlivých priorit. Zásobník zahrnuje projekty obce v různém stupni připravenosti. Jelikož časový horizont implementace strategie odpovídá cca 5 – 10 roků, je soubor jednotlivých akcí otevřen případným změnám ve smyslu úprav stávajících projektů či doplnění projektů nových, za předpokladu podpory stávajících cílů priorit a strategických oblastí.

Všechny projektové akce jsou zpracované ve struktuře jednotného projektového listu.

### **Zásobník projektů – seznam:**

- |                               |                                                                                                                                       |
|-------------------------------|---------------------------------------------------------------------------------------------------------------------------------------|
| <b>Projektový záměr č. 1</b>  | <b>Oprava dešťové kanalizace a intenzifikace bezodtokových jímek na domácí čistírny odpadních vod (DČOV).</b>                         |
| <b>Projektový záměr č. 2</b>  | <b>Rekonstrukce budovy Kulturního domu.</b>                                                                                           |
| <b>Projektový záměr č. 3</b>  | <b>Rekonstrukce obecního úřadu (zateplení a vybavení).</b>                                                                            |
| <b>Projektový záměr č. 4</b>  | <b>Celková rekonstrukce budovy č. p. 9.</b>                                                                                           |
| <b>Projektový záměr č. 5</b>  | <b>Zakoupení traktoru pro údržbu zeleně obce Malíč vč mechaniky na zimní údržbu (odstraňování sněhu).</b>                             |
| <b>Projektový záměr č. 6</b>  | <b>Nová koncepce obecní návsi, nové prostory veřejného prostranství, přemístění dětského hřiště, úprava prostředí.</b>                |
| <b>Projektový záměr č. 7</b>  | <b>Ochrana EVL Bílé stráně, především Třívrvší.</b>                                                                                   |
| <b>Projektový záměr č. 8</b>  | <b>Revitalizace pozemních komunikací - území Knoblošky, komunikace ke sportovišti v Malíči, komunikace v území Malíč-Michalovice.</b> |
| <b>Projektový záměr č. 9</b>  | <b>Doplnění dětského hřiště v určeném prostoru v části obce Knobloška.</b>                                                            |
| <b>Projektový záměr č. 10</b> | <b>Celková revitalizace sportoviště včetně oplocení.</b>                                                                              |

**Projektový záměr č. 1 – Oprava dešťové kanalizace a intenzifikace bezodtokových jímek na domácí čistírny odpadních vod (DČOV).**

Stávající dešťová kanalizace je ve špatném stavu a postupně probíhá její oprava - výměna netěsného betonového potrubí za plastové. Stávající bezodtokové jímky se budou nahrazovat DČOV s přepadem do dešťové kanalizace, která bude mít vybudovaný na konci centrální vsak.

Prioritní oblast	<b>PRIORITA 1 Rozvoj technické infrastruktury</b>
Místo	Malíč, Knobloška
Odhad nákladů	5 mil. Kč
Investor	Obec Malíč, občané obce (DČOV)
Zdroje financování - předpoklad	Vlastní zdroje, dotace
Období realizace	Od roku 2015 do 2030
Priorita	Vysoká
Připravenost projektu (fáze)	Prozatím se jedná o opravu stávajících potrubí bez PD

**Projektový záměr č. 2 – Rekonstrukce budovy Kulturního domu.**

Objekt občanské vybavenosti, který se snažíme stále modernizovat pro multifunkční využití jako koncerty, jóga, bojové sporty, divadla, zábavy, plesy, soukromé oslavy, přednášky atd.

Prioritní oblast	<b>PRIORITA 2 Zlepšení občanské vybavenosti</b>
Místo	Malíč
Odhad nákladů	500 tis. Kč
Investor	Obec Malíč
Zdroje financování - předpoklad	Vlastní zdroje, dotace
Období realizace	2015-2030
Priorita	Nízká
Připravenost projektu (fáze)	

<b>Projektový záměr č. 3 – Rekonstrukce obecního úřadu (zateplení a vybavení)</b>	
Budovu obecního úřadu se snažíme neustále postupně opravovat a modernizovat mobiliář, zateplení objektu atd.	
Prioritní oblast	<b>PRIORITA 2 Zlepšení občanské vybavenosti.</b>
Místo	Malíč
Odhad nákladů	1 mil. Kč
Investor	Obec Malíč
Zdroje financování - předpoklad	Vlastní zdroje, dotace
Období realizace	2015-2030
Priorita	Nízká
Připravenost projektu (fáze)	Projektová dokumentace – vnitřní dispozice a vybavení

<b>Projektový záměr č. 4 – Celková rekonstrukce budovy č. p. 9.</b>	
Budova v majetku obce registrovaná jako brownfield čekající na celkovou rekonstrukci do původního stavu. Využití předpokládáme klubovnu, výstavy historických předmětů v obci, případně byt k pronájmu.	
Prioritní oblast	<b>PRIORITA 2 Zlepšení občanské vybavenosti</b>
Místo	Malíč
Odhad nákladů	2 mil. Kč
Investor	Obec Malíč
Zdroje financování - předpoklad	Vlastní zdroje, dotace
Období realizace	2022-2030
Priorita	Vysoká
Připravenost projektu (fáze)	Projektová dokumentace – bez potřeby stavebního řízení

<b>Projektový záměr č. 5 – Zakoupení traktoru pro údržbu zeleně obce Malíč vč. mechaniky na zimní údržbu (odstraňování sněhu).</b>	
Zakoupení potřebné techniky (traktoru) pro provádění údržby komunikací, jak zimní (odhrnování sněhu), tak letní - sekání trávy, údržba zeleně, svoz bioodpadu apod.	
Prioritní oblast	<b>PRIORITA 3 Péče o vzhled obce a životní prostředí</b>
Místo	Malíč
Odhad nákladů	800 tis. Kč
Investor	Obec Malíč
Zdroje financování - předpoklad	Vlastní zdroje, dotace
Období realizace	2020-2026
Priorita	Střední
Připravenost projektu (fáze)	Výběr stroje

<b>Projektový záměr č. 6 – Nová koncepce obecní návsi, nové prostory veřejného prostranství, přemístění dětského hřiště, úprava prostředí.</b>	
Byla zpracována celková koncepce veřejného prostranství ve středu obce (návsi), kterou se chystáme pomalu naplnit dle možností. Důležité je přesunout dětské hřiště od hlavní silnice a vytvoření nové klidové zóny v prostoru obecního dvora u obecního úřadu.	
Prioritní oblast	<b>PRIORITA 3 Péče o vzhled obce a životní prostředí</b>
Místo	Malíč
Odhad nákladů	10 mil. Kč
Investor	Obec Malíč
Zdroje financování - předpoklad	Vlastní zdroje, dotace
Období realizace	2020-2040
Priorita	Střední
Připravenost projektu (fáze)	Architektonická koncepce, ke které se postupně dopracovává PD dle potřeby



<b>Projektový záměr č. 7 – Ochrana EVL Bílé stráně, především Třívrvší.</b>	
Průběžná ochrana evropsky významné lokality Bílé stráně u Litoměřic na území Malíče. Turisty, motorkáři a automobily poškozovaná část Tří vršků, kde bychom rádi vybudovali dřevěnou ohradu.	
Prioritní oblast	<b>PRIORITA 3 Péče o vzhled obce a životní prostředí</b>
Místo	Malíč
Odhad nákladů	200 tis. Kč
Investor	Obec
Zdroje financování - předpoklad	vlastní/ AOPK CHKO
Období realizace	2021 -2023
Priorita	Nízká
Připravenost projektu ( fáze)	

<b>Projektový záměr č. 8 – Revitalizace pozemních komunikací - území Knoblošky, komunikace ke sportovišti v Malíči, komunikace v území Malíč-Michalovice.</b>	
Místní komunikace jsou ve špatném technickém stavu a je nutná jejich rekonstrukce.	
Prioritní oblast	<b>PRIORITA 4 Dopravní infrastruktura a její udržování v dobrém stavu</b>
Místo	Malíč, Knobloška, Mlalič-Michalovice
Odhad nákladů	Prozatím není odhad
Investor	Obec Malíč, KÚ Ústí nad Labem (SÚS), obec Michalovice, Kamýk
Zdroje financování - předpoklad	POV, vlastní
Období realizace	2025 - 2035
Priorita	Střední
Připravenost projektu ( fáze)	Prozatím nezpracováno

<b>Projektový záměr č. 9 – Doplnění dětského hřiště v určeném prostoru v části obce Knobloška</b>	
Doplnění herních prvků, lavičky, revitalizace území, altán.	
Prioritní oblast	<b>PRIORITA 5 Rozvoj volnočasových aktivit a infrastruktury pro v oblasti sportu, kultury a spolkového života obyvatel</b>
Místo	Knobloška
Odhad nákladů	500 tis. Kč
Investor	Obec Malíč
Zdroje financování - předpoklad	Vlastní zdroje, dotace
Období realizace	2022-2030
Priorita	Nízká
Přípravenost projektu ( fáze)	bez přípravy

<b>Projektový záměr č. 10 – Celková revitalizace sportoviště včetně oplocení.</b>	
Sportovní areál za vsí, oplocení areálu, vybudování multifunkčního hřiště, zeleň, lavičky, klidové zóny.	
Prioritní oblast	<b>PRIORITA 5 Rozvoj volnočasových aktivit a infrastruktury pro v oblasti sportu, kultury a spolkového života obyvatel</b>
Místo	Malíč
Odhad nákladů	2 mil. Kč
Investor	Obec Malíč
Zdroje financování - předpoklad	Vlastní zdroje, dotace
Období realizace	2025-2035
Priorita	Střední
Přípravenost projektu ( fáze)	bez přípravy